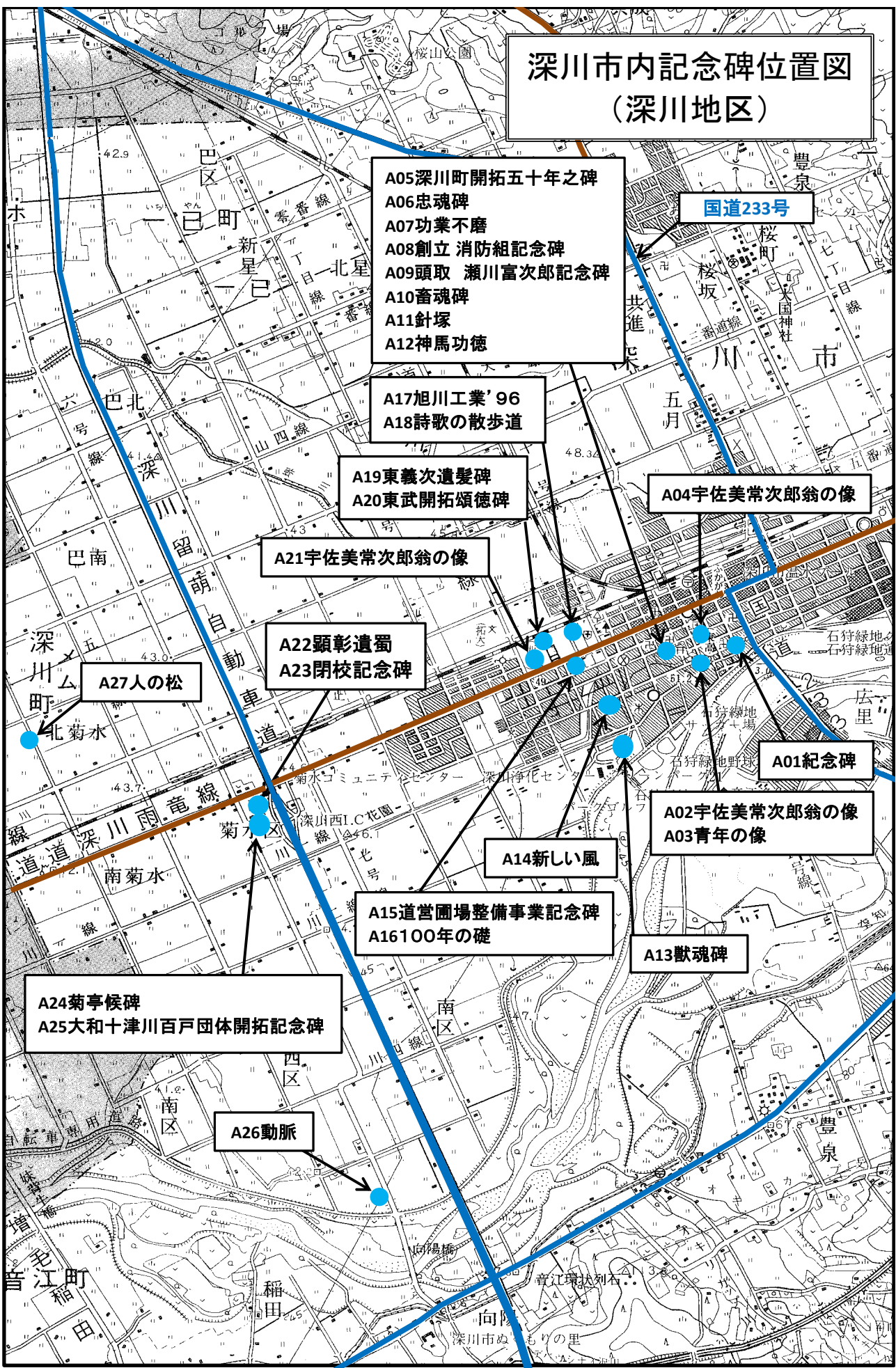
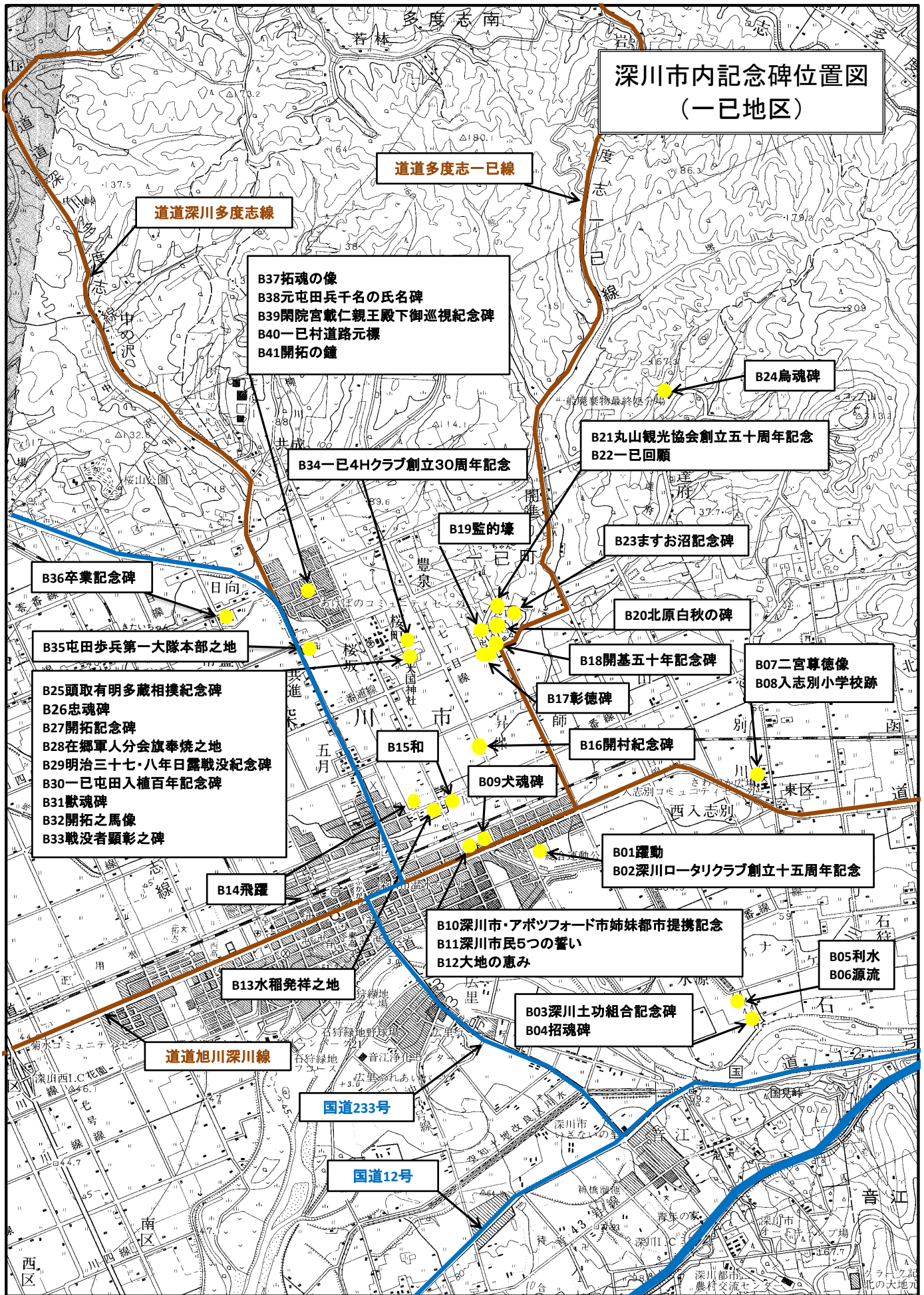


付録 深川市内記念碑位置図

深川市内記念碑位置図 (深川地区)



この地図は国土地理院長の承認を得て同院発行の五万分の一地形図を複製した地図(承認番号平14、道複第529号)「深川市全図」の一部に加筆したものである。



深川市内記念碑位置図
(一已地区)

道道多度志一已線

道道深川多度志線

- B37拓魂の像
- B38元屯田兵千名の氏名碑
- B39閑院宮戴仁親王殿下御巡視記念碑
- B40一已村道路元標
- B41開拓の鐘

B24烏魂碑

- B21丸山観光協会創立五十周年記念
- B22一已回顧

B34一已4Hクラブ創立30周年記念

B19監的塚

B23ますお沼記念碑

B36卒業記念碑

B20北原白秋の碑

B35屯田歩兵第一大隊本部之地

B18開基五十年記念碑

- B07二宮尊徳像
- B08入志別小学校跡

- B25頭取有明多蔵相撲記念碑
- B26忠魂碑
- B27開拓記念碑
- B28在郷軍人分会旗奉焼之地
- B29明治三十七・八年日露戦没記念碑
- B30一已屯田入植百年記念碑
- B31獣魂碑
- B32開拓之馬像
- B33戦没者顕彰之碑

B15和

B09犬魂碑

B17彰徳碑

B16開村記念碑

B14飛躍

- B01躍動
- B02深川ロータリクラブ創立十五周年記念

- B10深川市・アボツフォード市姉妹都市提携記念
- B11深川市民5つの誓い
- B12大地の恵み

B05利水

B06源流

B13水稲発祥之地

- B03深川土功組合記念碑
- B04招魂碑

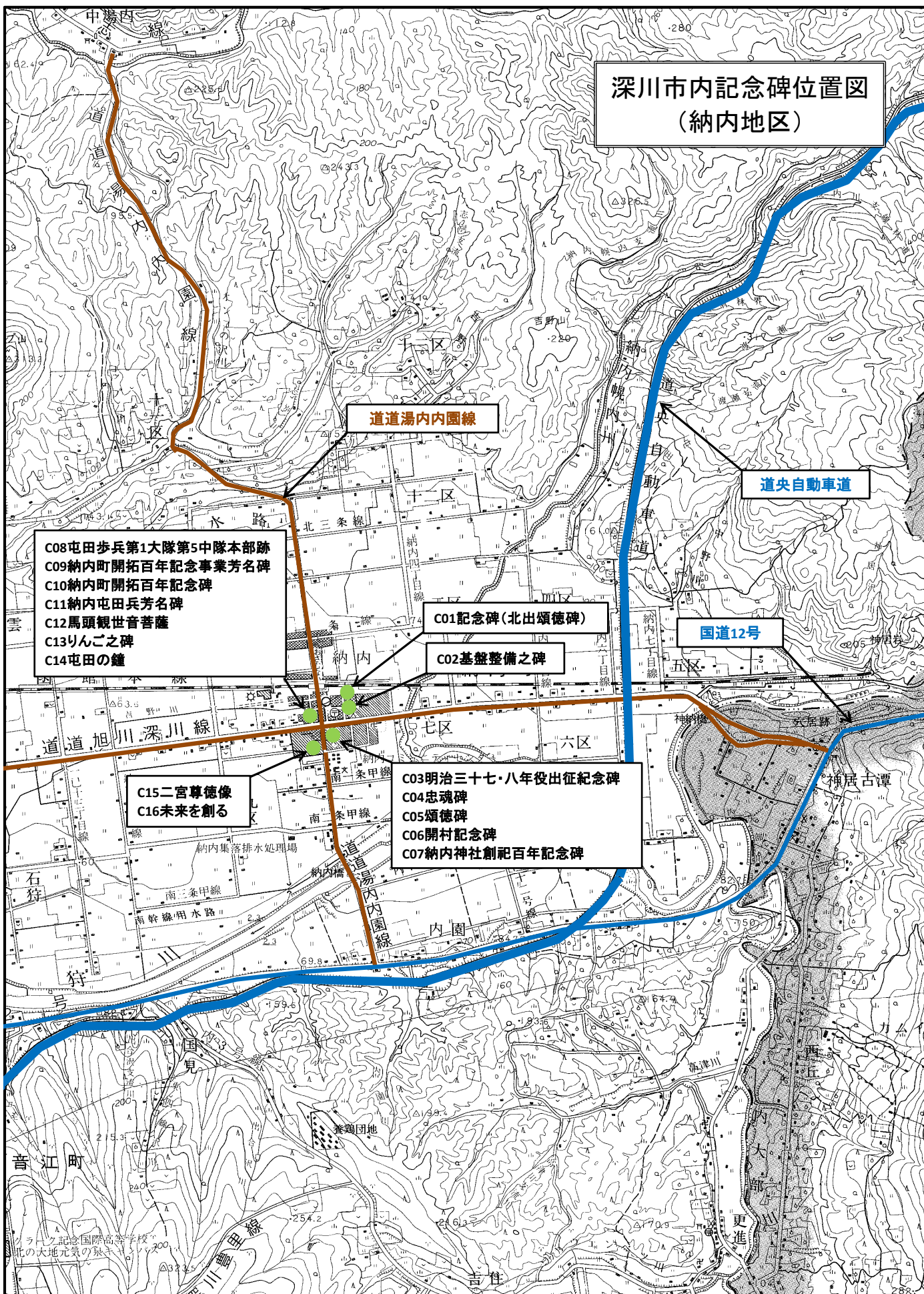
道道旭川深川線

国道233号

国道12号

この地図は国土地理院長の承認を得て同院発行の五万分の一地形図を複製した地図(承認番号平14、道標第529号)「深川市全図」の一部に加筆したものである。

深川市内記念碑位置図 (納内地区)

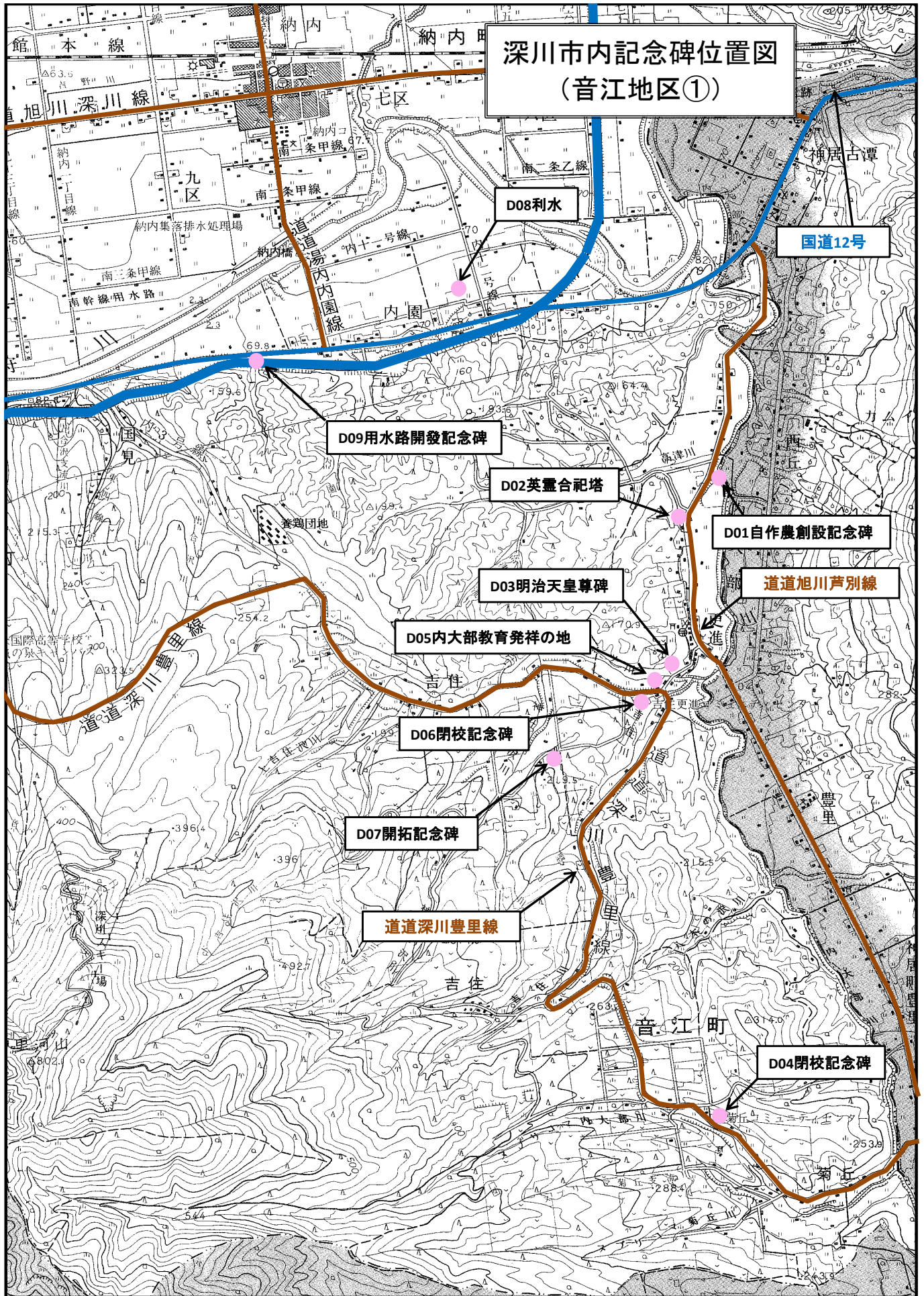


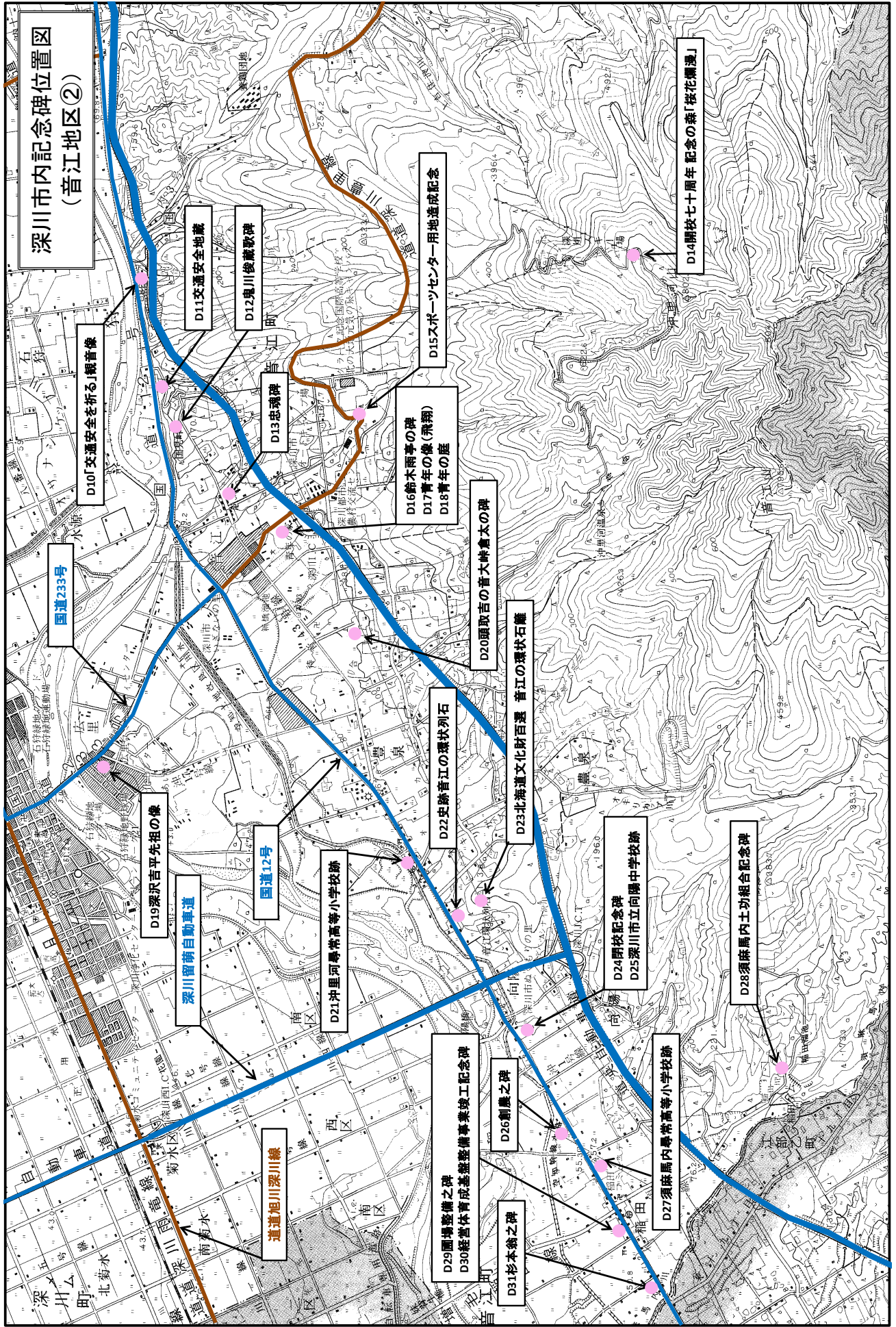
- C08 屯田歩兵第1大隊第5中隊本部跡
- C09 納内町開拓百年記念事業芳名碑
- C10 納内町開拓百年記念碑
- C11 納内屯田兵芳名碑
- C12 馬頭観世音菩薩
- C13 りんご之碑
- C14 屯田の鐘

- C01 記念碑(北出頌徳碑)
- C02 基盤整備之碑

- C15 二宮尊徳像
- C16 未来を創る

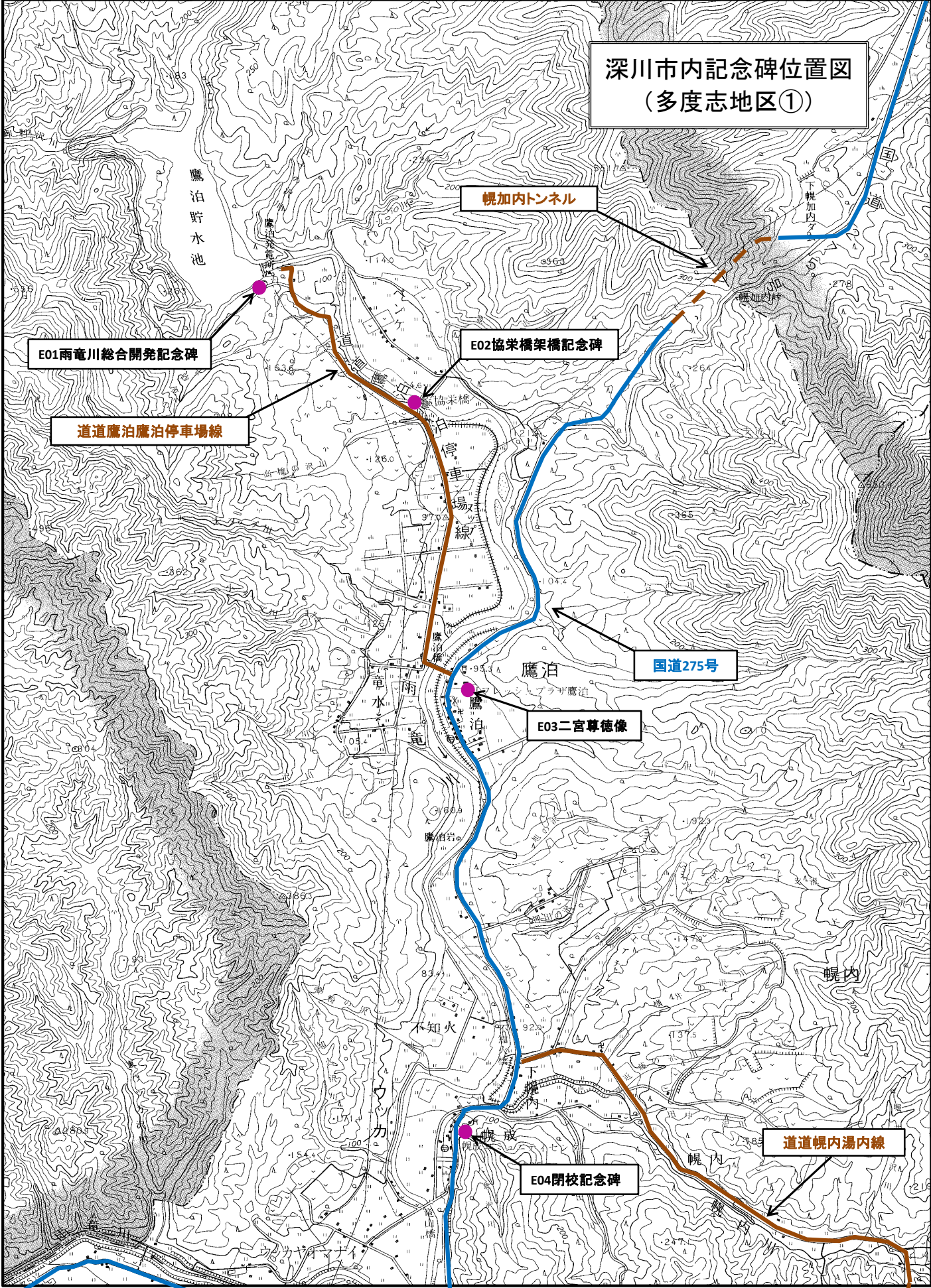
- C03 明治三十七・八年役出征記念碑
- C04 忠魂碑
- C05 頌徳碑
- C06 開村記念碑
- C07 納内神社創祀百年記念碑



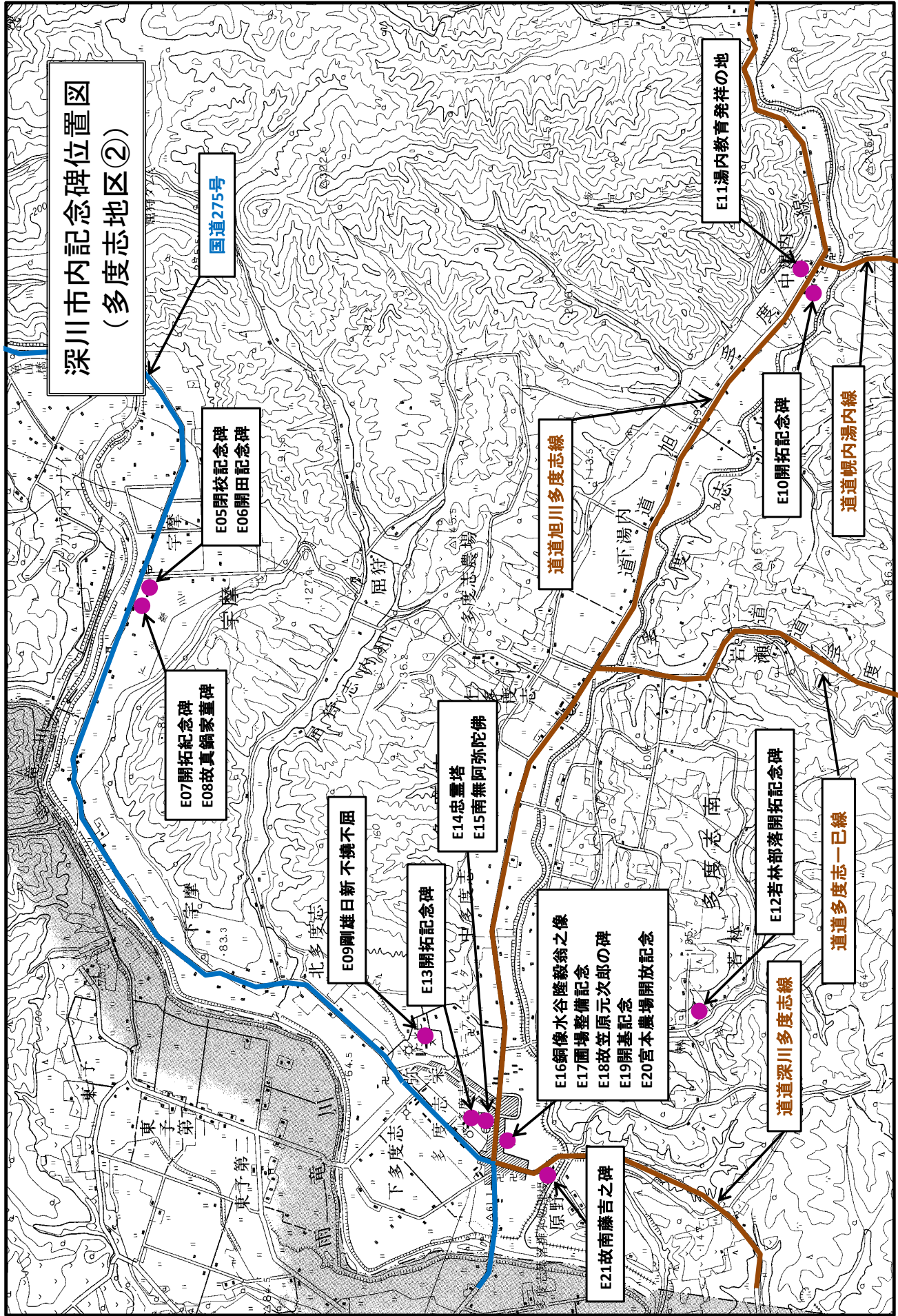


この地図は国土地理院長の承認を得て同院発行の五万分の一地形図を複製した地図(承認番号平14-運第529号)「深川市全図」の一部に加筆したものである。

深川市内記念碑位置図 (多度志地区①)



この地図は国土地理院長の承認を得て同院発行の五万分の一地形図を複製した地図(承認番号平14、道複製529号)「深川市全図」の一部に加筆したものである。



この地図は国土地理院院長の承認を得て同院発行の五万分の一地形図を複製した地図(承認番号平14、道様第629号)「深川市全図」の一部に加筆したものである。

石に刻まれた歴史
深川の記念碑

発行日 令和5年1月
発行者 北海道深川市
住 所 〒074-8650 深川市2条17番17号
電 話 0164-26-2228（企画総務部総務課）
FAX 0164-22-8134
Email soumu@city.fukagawa.lg.jp